


जोखिम वस्तीहरुको वर्तमान परिवेश
बारेकोट गाउँपालिका
जाजरकोट, कर्णाली



कार्तिक, २०८१



Funded by
European Union
Humanitarian Aid



People
in Need



आत्मनिर्भर केन्द्र



Save the Children

विषय सूची

१. पृष्ठभूमी.....	१
२. परिवेश विश्लेषण गर्नको उद्देश्य.....	१
३. विश्लेषण गर्नका लागि अवलम्बन गरिएको तरिका	१
४. विश्लेषणका सिमाहरु	२
५. जानसांख्यिक विवरण	२
६. भूमिहीन दलित, भूमिहीन सुकुम्बासी र अव्यवस्थित बसोबासीको विवरण	३
७. हावापानी तथा भूउपयोग	३
८. बजार संगको पहुँच.....	४
९. संकटासन्नता.....	४
१०. जोखिममा रहेका समुदायहरुको अवस्था	४
११. बारेकोट गाउँपालिकामा विगत को विपद्को अवस्था विश्लेषण	५
१२. प्रकोपहरुको संभाव्य जोखिम विश्लेषण	१०
१३. जोखिम संचार र चेतना	१२
१४. पूर्वसूचना प्रणालीको अवस्था.....	१३
१५. पूर्वतयारी तथा पुर्वकार्य	१३
१६. जोखिमयुक्त समुदायमा रहेका औपचारिक/अनौपचारिक समूहहरुको अवस्था.....	१४
१७. समुदायमा पहिरोजन्य विपद्का घटनाहरु बढ्नुको मुख्य कारणहरु	१४

चित्रहरूको सूची

चित्र १: बारेकोट गाउँपालिकाको वडागत विभाजन नक्सा.....	१
चित्र २: बारेकोट गाउँपालिकाको वडागत घरधुरी र जानसांख्यिक वितरण.....	२
चित्र ३: बारेकोट गाउँपालिकाको वर्तमान भूउपयोगको अवस्था.....	३
चित्र ४: बारेकोट गाउँपालिकामा पहिरो जोखिमको अवस्था	५

तालिकाहरूको सूची

तालिका १: विगत १० वर्षमा बारेकोट गाउँपालिकामा भएको विपद् र क्षति	६
तालिका २: बारेकोट गाउँपालिकाका जोखिम तथा सुरक्षित क्षेत्रहरू	१०
तालिका ३: बन्दोबस्ती सामग्रीहरूको उपलब्धता तथा भण्डारण	१३

१. पृष्ठभूमी

बारेकोट गाउँपालिका कर्णाली प्रदेश अन्तर्गत जाजरकोट जिल्लामा पर्दछ। कर्णाली प्रदेशको राजधानी सुर्खेत देखि १९२ कि.मि उत्तरमा रहेको यो गाउँपालिका उच्च पहाडी विशेषता भएको क्षेत्र हो। साविकका रामिडाँडा, नायकवाडा, सक्ला र रोकाया गाविस मिलेर बनेको यो गाउँपालिका महत्वपूर्ण पर्यटकीय संभावना बोकेको ऐतिहासिक बाह्र (१२) वटा कोट (डाँडा वा थुम्का) : सिनाकोट, धौलकोट, रानाकोट, सुवाकोट, तलकोट, चिमकोट, रतनकोट, उनीकोट, दुनीकोट, लम्तीकोट, नयनकोट र चुत्रीकोटको नामबाट नामाकरण गरिएको हो। यस गाउँपालिकालाई ९ वटा वडाहरूमा विभाजन गरिएको छ। गाउँपालिकाको केन्द्र साविकको रोकाया गाविसको लिम्सामा अवस्थित छ। गाउँपालिकामा विभिन्न जातजाती, भाषाभाषी, धर्म संस्कृतिका मानिसहरूको बसोबास रहेको छ। बढी क्षत्रीहरूको बाहुल्यता रहेको छ।



चित्र १: बारेकोट गाउँपालिकाको वडागत विभाजन नक्सा

जम्मा ५७७.५ वर्ग कि.मि क्षेत्रफल रहेको यस पालिका समुन्द्र सतहदेखि करिब ६१० देखि ५४१२ मिटरसम्मको उचाइमा फैलिएको छ भने २८ डिग्री ५८ मिनेट उत्तरदेखि २९ डिग्री ०७ मिनेट उत्तरी अक्षांश र ८२ डिग्री ११ मिनेट पूर्वदेखि ८२ डिग्री ४१ मिनेट पूर्वी देशान्तर बीच फैलिएको छ। पूर्वमा डोल्पा जिल्लाको जगदुल्ला गाउँपालिका, मुङ्केचुला गाउँपालिका र जाजरकोट जिल्लाको नलगाड नगरपालिका पर्दछन भने पश्चिममा जुम्ला जिल्लाको तातोपानी गाउँपालिका र जाजरकोट जिल्लाको कुशे गाउँपालिका पर्दछन। साथै, उत्तर तर्फ जुम्ला जिल्लाको गुठीचौर गाउँपालिका पर्दछ। दक्षिण तर्फ नलगाड नगरपालिका पर्दछ। राष्ट्रिय जनगणना २०७८ अनुसार घरधुरी संख्या ३८८७ र जम्मा जनसंख्या २२००५ रहेको छ।

भौगोलिक रूपमा अति विकट र दुर्गम भएतापनि बारेकोट गाउँपालिकाको पर्यटकीय, व्यवसायिक, वातावरणीय लगायतका विभिन्न बहुआयामिक पक्षहरूबाट महत्वपूर्ण पहिचान दिएको छ। अवलोकन भ्रमण र जडिबुटी संकलनका दृष्टिकोणबाट महत्वपूर्ण सम्भावनाका साथै ऐतिहासिक फाम खानी र जल सम्पदाले महत्वपूर्ण सम्भावना बोकेको छ।

२. परिवेश विश्लेषण गर्नुको उद्देश्य

- परिवेश विश्लेषण गर्नुको प्रमुख उद्देश्य गाउँपालिका भित्र प्रकोपजन्य जोखिममा रहेका समुदाय र समुदायमा वसोवास गर्ने नागरीकहरूको जोखिमको अवस्था पहिचान गर्नु रहेको छ।

३. विश्लेषण गर्नका लागि अवलम्बन गरिएको तरिका

परिवेश विश्लेषण गर्नको लागि निम्नानुसारको विधी अवलम्बन गरीएको छ।

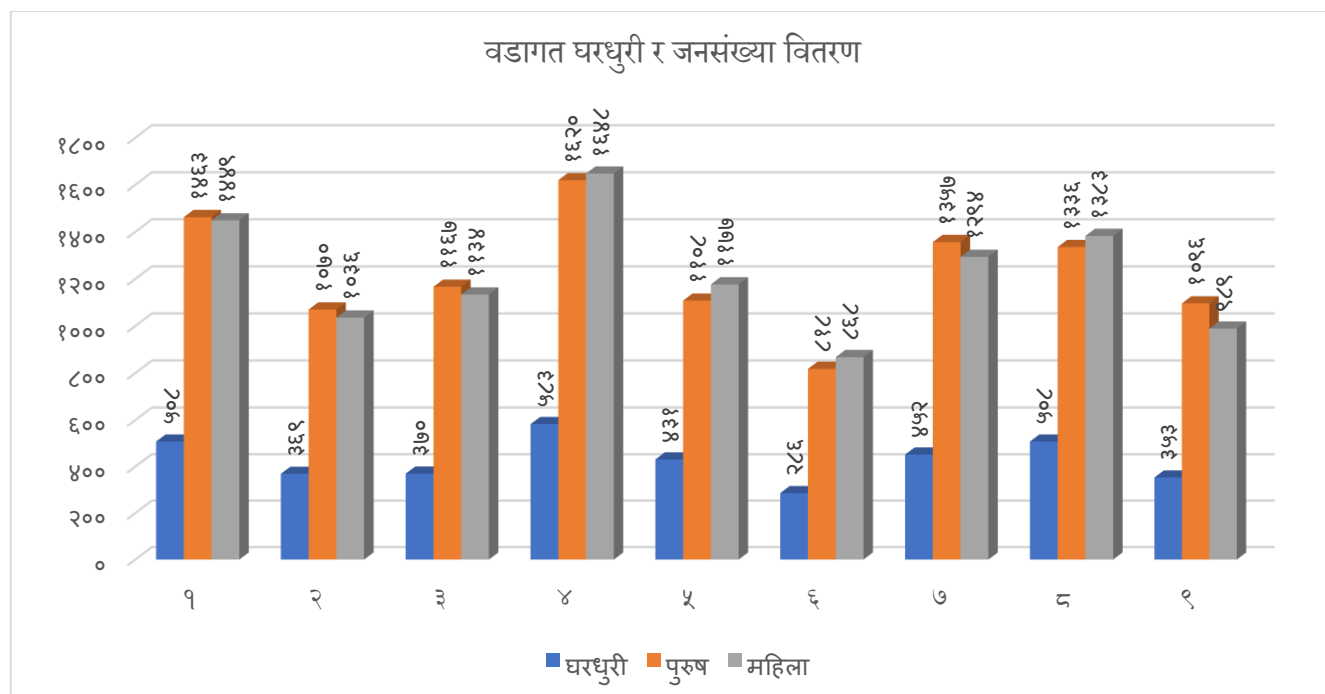
- पालिकाले र विपद् शाखाले राखेको विगतका विपद् सम्बन्धि घटनाहरूको तथ्याङ्क प्रतिवेदनको आधार
- पालीका स्तरमा अध्यक्ष, उपाध्यक्ष, प्रमुख प्रशासकिय अधिकृत, सुचना अधिकारी, अमिन, विपद् फोकल पर्शन, कार्यपालिका सदस्य तथा विपद् व्यवस्थापन समितिका पदाधिकारीहरूसंगको सामुहिक छलफल
- वडा कार्यालयमा जनप्रतिनिधी कर्मचारी तथा दल प्रतिनिधिहरू संग जोखिममा रहेका समुदायहरू पहिचान सम्बन्धि अनौपचारिक छलफल
- पहिचान भएका समुदायमा रहेका स्थानिय अगुवा जानकारहरूसंग छलफल र जानकारी संकलन

४. विश्लेषणका सिमाहरू

- परिवेश विश्लेषण गर्दा सम्बन्धित समुदायका सबै व्यक्तिहरू छलफलमा सहभागी गराउन नसक्नु ।
- भूकम्प पछि गाउँपालिका र रेडक्रसले घरधुरी सर्वेक्षण गर्दा आधारभूत जानकारी संकलन नहुनु ।

५. जानसांख्यिक विवरण

जनगणना २०७८ का अनुसार गाउँपालिकाको वडा नं. ४ मा सबैभन्दा धेरै घरधुरी संख्या (५८३) र जनसंख्या (३२६८) रहेको छ भने सबै भन्दा कम वडा नं. ६ मा २८६ घरधुरीमा १६८६ जनाको बसोबास रहेको छ । सबै वडामा परिवारको औसत आकार ५-७ को बिचमा रहँदा लैङ्गिक अनुपात सबैभन्दा कम वडा नं. ५ मा ९४.१४ र सबैभन्दा धेरै वडा नं. ९ मा ११०.८२ रहेको छ ।



चित्र २: बारेकोट गाउँपालिकाको वडागत घरधुरी र जानसांख्यिक वितरण

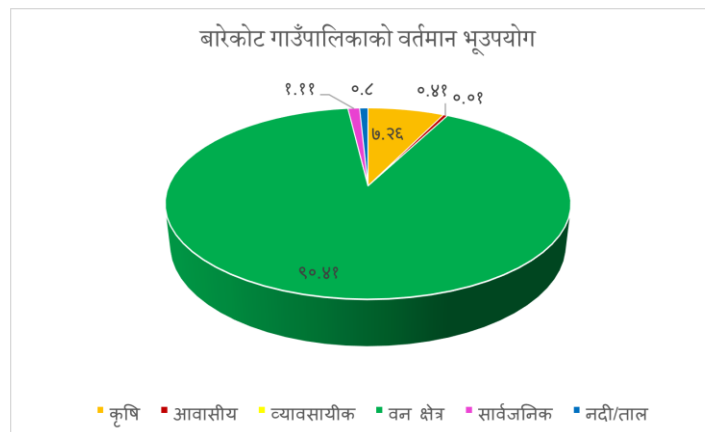
६. भूमिहीन दलित, भूमिहीन सुकुम्बासी र अव्यवस्थित बसोबासीको विवरण

वडा नं.	भूमिहीन दलित	भूमिहीन सुकुम्बासी	अव्यवस्थित बसोबासी	कैफियत
१.	३	२	१७३	
२.	२	३	१२५	
३.	११४	३	३०५	
४.	५०	०	३००	
५.	३	०	९६	
६.	४	२	४४	
७.	०	०	१२५	
८.	१	०	४००	
९.	२	१	२१७	
जम्मा	१७९	११	१७८५	१९७५

स्रोत - वडा कार्यालयहरुबाट प्राप्त जानकारी अनुसार।

७. हावापानी तथा भूउपयोग

समुन्द्र सतहदेखि करिब ६१० देखि ५४१२ मिटरसम्मको उचाइमा अवस्थित रहेको यस गाउँपालिका उह्चा पहाडी विशेषता बोकेको गाउँपालिका हो । यस ठाउँको हावापानी समशितोष्ण रहेको छ । यस गाउँपालिकाको अधिकांश भूभाग वन क्षेत्रले ढाकेको छ भने सबै भन्दा कम क्षेत्रफल व्यावसायीक क्षेत्रले ओगटेको छ । वन क्षेत्रले कुल क्षेत्रफलको ९० % भन्दा बढी ओगट्दा व्यावसायीक क्षेत्रले ०.०१% मात्र ओगटेको छ । आवासीय क्षेत्रले ०.४१% क्षेत्रफल ओगटेको छ भने कृषि क्षेत्रले ७.२६% क्षेत्रफल ओगट्दै दोस्रो ठूलो क्षेत्रफल भएको वर्गको रुपमा रहेको छ ।



चित्र ३: बारेकोट गाउँपालिकाको वर्तमान भूउपयोगको अवस्था

८. बजार संगको पहुँच

यस गाउँपालिका क्षेत्रमा बजार क्षेत्र रहेको छैन । उच्च पहाडी क्षेत्रमा अवस्थित गाउँपालिका रहेकाले पालिका केन्द्र लिम्सा समेत ग्रामिण भेगमा अवस्थित छ । पालिका केन्द्रबाट करिब २३ किलोमिटर टाढा नलगाड नगरपालिकामा अवस्थित कालिमाटी बजार नै यस पालिकाको सबैभन्दा नजिक रहेको बजार हो, जहाँ सानो परिमाणमा आवश्यक विपद् व्यवस्थापनका सामग्री पाउन सकिन्छ भने ठूलो परिमाणमा आवश्यक पर्दा ६५ किलोमिटर टाढा रहेको जिल्ला सदरमुकाम खलङ्गा, १९२ किलोमिटर टाढा रहेको प्रदेश राजधानी सुर्खेत वा २४५ किलोमिटर टाढा रहेको नेपालगन्ज बजार पुग्नुपर्ने अवस्था छ ।

९. संकटासन्नता

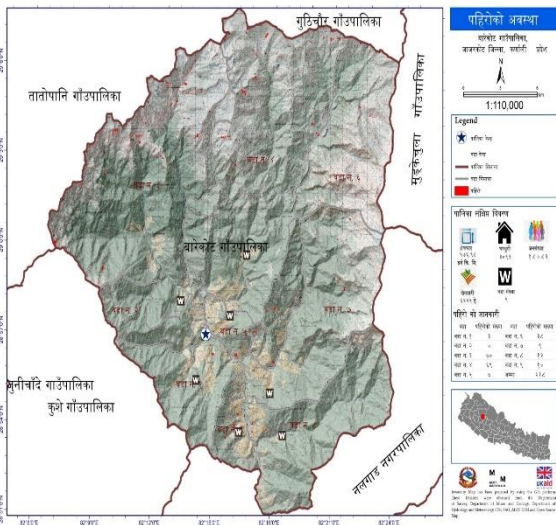
पालिकामा ठूलो संख्यामा भूमिहीन दलित, भूमिहीन सुकुम्बासी र अव्यवस्थित बसोबासीहरू रहेका छन् । पालिका भर कुल १९० भूमिहीन रहेका छन् । जोखिमयुक्त समुदायमा समेत त्यस्ता समुदायको उल्लेख्य बसोबास रहेको र त्यस्ता समुदायको विपद्को समयमा वैकल्पिक व्यवस्था गर्न स्थान नहुँदा सबैभन्दा संकटासन्न मध्ये पर्दछन् । त्यसका अलावा १४ वर्ष मुनिका बालबालिकाको हिस्सा ३८.५% रहेकोले त्यस्ता उमेर समूहका बालबालिका पनि संकटासन्न रहेका छन् । जोखिममा रहेका अधिकांश समुदाय बयाल गाउँ, नौलो डिप्रेरी, भैलोखान, लुहादार लगायतको बस्तीहरूमा अधिकांश दलित समुदायको बसोबास रहेको छ, जो विपद्को समयमा थप जोखिममा पर्नेगरेका छन् ।

१०. जोखिममा रहेका समुदायहरूको अवस्था

बयाल गाउँ : वारेकोट गाउँपालिकाको वडा नं. १ मा पहिरोको जोखिम क्षेत्रमा रहेको बयाल गाउँमा ९३ घरधुरी रहेका छन् । गाउँको पूर्वपट्टिको क्षेत्रबाट २०७३ साल देखि जान थालेको पहिरोका कारण यो बस्ती जोखिममा रहेको छ । गाउँको बिचबाट सडक खनिएको छ । गाउँ भन्दा माथि ढुङ्गा खसिरहने भिर ठूलै छ । जमिन पुरै भिरालो भएकोले रोड खन्नु भन्दा अगाडी बाटै ढुङ्गा खस्ने, बर्खामा बढी जोखिम भैरहने हुन्छ । ५० भन्दा बढी घरहरू भूकम्पबाट पूर्ण ध्वस्त भएका छन् । बाँकी घरहरू बस्न नमिल्ने गरी चर्किएका छन् । छाना झरेका, भत्केका छन् । त्यस्ता घरहरूमा बाँकी घरपरिवारहरू बसिरहेका अवस्था छ । उक्त समुदायमा ४ जना अपाङ्गता भएका व्यक्ति रहेका छन् । बस्तीमा नेपाली, सार्की, परियार, मतारा र क्षेत्री समुदायको बसोबास रहेको छ ।

नौलो डिप्रेरी : वारेकोट गाउँपालिकाको वडा नं ७ स्याँलामा रहेको नौलो डिप्रेरी वस्तीमा जम्मा २६ घरधुरी रहेका छन् दलित समुदायको एकल वसोवास रहेको यस वस्तीको भु-वनोट कमजोर माटो र भिरालो रहेकोले पहिरोको उच्च जोखिममा रहेको छ । साना प्रकारका पहिरोहरू वर्षेनी जाने गरेको भएतापनि २०७३ र २०७८ सालमा गएका पहिरोले भने ठूलो क्षति पुर्याएको छ, जसबाट एउटा घर पुर्ण रूपमा भत्केको, १ जना घाईते, दुई गोरु र एक वटा गाई मरेका, पशु चौपायाहरू राख्ने गोठहरू पुरीएको र २० रोपनी खेतीयोग्य जमीनमा क्षती पुगेको छ ।

भैलोखान : वारेकोट गाउँपालिकाको वडा नं. ५ मा अवस्थित भैलोखान वस्तीमा जम्मा ५६ घरधुरी रहेका छन् जसमा १ घरधुरी मात्र ठकुरी समुदायका छन भने बाँकी ५५ घरधुरी दलित समुदायको वसोवास रहेको छ । खोलाको नजिक, कमैरो कमजोर माटो, ठाउ ठाउमा मुल फुट्टु र भिरालो जमिन नै पहिरोको मुख्य कारण हो । यस ठाउमा पनी वर्षेनी पहिरो छिटफुट



रूपमा जाने गरेका भएपनि २०७७ सालमा गएको पहिरोका कारण केही चौपाया वस्तुको मृत्यु भएको थियो भने केही घरहरूमा क्षती समेत पुगेको थियो । गएको २०८१ को वर्षातमा पनी पहिरोका कारण एउटा गोरु मरेको थियो भने केही वस्तुभाउ राख्ने गोठ पुरीएका छन ।

लुहादारा: वडा नं ९ रहेको लुहादारा वस्तीमा २०६५ सालमा आएको पहिरोका कारण ५ जना नागरीकहरू सक्त घाइते भएका थिए र ती घाइतेहरूको हेलिकप्टर मार्फत उद्धार तथा उपचारका लागि नेपालगंज लगिएको थियो । कमजोर माटो र भिरालो जमिनका कारण सा, लसालै पहिरो जाने र विपदका घटनाहरू

घट्ने गरेका छन । दलित समुदायको मात्र एकल वसोवास रहेको यस वस्तीमा जम्मा ६५ घरधुरी रहेका छन् । यसपालीको वर्षामा पनी पहिरोका कारण केही घरलाई त्रिपालहरू वडा मार्फत उपलब्ध गरी अस्थायी स्थानान्तरण गरीएको थियो ।

चित्र ४: वारेकोट गाउँपालिकामा पहिरो जोखिमको अवस्था

११. वारेकोट गाउँपालिकामा विगत को विपद्को अवस्था विश्लेषण

यस गाउँपालिकाको विद्यमान प्रमुख प्रकोपहरूमा भूकम्प, बाढी, पहिरो, महामारी, हावाहुरी, आगलागी, वन्यजन्तु आतङ्क, सुख्खा : खडेरी, हिमपात, चट्याङ, असिनापानी, किरा आतङ्क, सडक दुर्घटना जस्ता पर्दछन् । गाउँपालिकाको संडकटासन्नता तथा लेखाजोखा प्रतिवेदन २०७८ अनुसार बाढी पहिरोबाट यस क्षेत्रमा जनधनको सबै भन्दा बढी क्षति हुने गरेको छ । त्यसै गरी महामारी, हावाहुरी आगलागी, वन्यजन्तु आतङ्क खडेरी, असिना पानी हिमपात, कृषि बालीमा हुने रोग, सडक दुर्घटना, जस्ता प्रकोपहरूबाट पनि हरेक वर्ष जनधनको क्षति हुने गरेको छ । यस गाउँपालिकाको विपद्को अवस्था बिश्लेषण गर्दा सबैभन्दा बढी क्षति बाढीपहिरोले गरेको छ । जसको पुनरावृत्ति पनि उच्च रहेको छ । बाढीपहिरोले घरजग्गा डुवान गर्ने/भत्काउने, खेतीयोग्य जमिन तथा सामुदायिक वनको जमिन कटान/पटान गर्ने गरेको छ । २०८० साल कात्तिक १७ गते जाजजरकोट जिल्लाको रामीडाँडा केन्द्र विन्दु भएर गएको भूकम्पबाट मानवीय, आर्थिक तथा भौतिक क्षति धेरै भएको छ ।

तालिका १: विगत १० वर्षमा बारेकोट गाउँपालिकामा भएको विपद् र क्षति

साल	प्रकोपको विवरण	वडानं	समुदायको नाम	मानवीय क्षति	खेतीयोग्य जमिनमा भएको क्षति	भौतिक क्षति	आर्थिक सामाजिक अवस्था	विपद् प्रतिकार्य तथा पुनर्लाभमा भएका कामहरु	अहिलेको अवस्था	कैफियत
२०८१	पहिरो	६	धुम	२ जनाको निधन १ जन घाइते		१ घर पूर्ण क्षति				
२०८०	भूकम्प	सबै	सबै	१ जना गम्भीर घाइते		१० सरकारी भवन र २ विद्यालय पूर्ण क्षति; ४२ विद्यालय भवन आंशिक क्षति; ७ खानेपानी आयोजना; ९ बालविकास केन्द्र उच्च जोखिममा; ५५८६ नीजि आवास क्षति		पुनर्लाभका लागि कामहरु भैरहेका छन् । जस्तो: खानेपानी मर्मत, बाटोघाटो, लघुविद्युत मर्मत, सिंचाइका लागि बनेका कुलोहरु ।	अस्थायी आवासमा बसिरहेका छन् ।	
२०७८	चट्याङ	१	कोटिली	१ जना को निधन		१ घरमा क्षति				
२०७८	आगलागी	८	लैखमकन			दत्त बहादुर खत्रीको १ घर क्षति				
२०७८	असिनापानी	८	साँघुतारा, सेपुखोला, गोलखारा		धानबालीमा नोक्सान गरेको					

२०७८	वन्यजन्तु आक्रमण	८	छुतिपाल्ती, डाँडापाखा	भालुले आक्रमण गरी १ जना घाइते	अन्नबाली नष्ट गरेको					
२०७८	पहिरो/बा ढी	३	अल्यान गात्रा, कडुर, सिमवग्री, लाकुरीघाट, बेर्नाज्युला	१ जनाको मृत्यु	१० रोपनी जग्गा बगाएको, २ वटा पुल बगाएको, १५ रोपनी जग्गा कटान गरेको					
२०७७	आगलागी	४				६ घर जलेको				
२०७७	असिना पानी	७			४०० घरको अन्नबाली नष्ट गरेको					
२०७७	बाढी/पहि रो	६,८	बुढागाउँ; रुम्शील; वन्डाला	२ जनाको मृत्यु	९० रोपनी खेत बगाएको	१ घर पहिरोले पुरेको; ४ घर क्षति गरेको				
२०७७ २०७५	चट्याङ	४ ७				३ दर्जन बढी चौपाया मरेको १२० चौपाया मरेको				
२०७६	बाढी	४	सार्किगाउँ; ठिट्केखोला ; धनखोला	१२ जनाको मृत्यु	६० रोपनी खेतीयोग्य जमिन कटान गरेको	८५ घरमा क्षति गरेको		मन्त्री स्तरीय अनुगमन भएको शसत्र र नेपाली सेना खोज तथा उद्धारमा परीचालन आपतकालीन राहत वितरण तथा जनता आवास कार्यक्रम मार्फत		

								पुनर्स्थापना गरीएको		
२०७६	आगलागी	१, ४	नौफेरी, नलिकान्न, दमारा, फुलबारी, देरिगाउँ, खाम्लेख		जंगल नष्ट	५ घर जलेर नष्ट				
२०७५	आगलागी	१, ७	कोटिली, बारेकौइराला		राष्ट्रिय वन नष्ट	२ घर जलेको				
२०७५	हावाहुरी	१, ४, ७	स्याँला			१ विद्यालय र ८ घरको छाना उडाएको				
२०७४	आगलागी	१	खारीगाउँ, काप्ती		गाई गोरु र भैंसी जलेको	६ वटा घर र १ गोठ जलेको				
२०७४	असिनापा नी	२	पाटन		चौपाया क्षेती भएको					
२०७४ ; २०७२	चट्याङ	७; ४		१ जनाको मृत्यु		१ घरमा क्षति पुगेको				
२०७३	बाढी		सिमवग्री		१० रोपनी जग्गा बगाएको	५ घट्ट बगाएको				
२०७२	भूकम्प	सबै	सबै			१७२ घर चर्किएको				
२०७२	पहिरो; बाढी	८	गाग्रा;			लघु जलविद्युत्को कुलो बगाएको				

			रुमशिल, सेपुखोला	; २ जना लाई खोलाले बगाएको						
२०७१	हावाहुरी	१,२, ९	सक्ला, काप्ती, वडा १/२ को सबै बस्ती		१ गोरु क्षति, वडा १ र २ का सबै बस्तीमा मकैबाली नष्ट	२ विद्यालय र १२ घरको छाना उदाएको				
२०७१	बाढी	१, २, ९	धौलाकोट, तलिआगर, छेरा, कोटिली, चोत्रीगोठ, खारीगाउँ	धौलाकोटमा २ जना बेपत्ता, ५ जना घाइते; तलीआगरमा १ जना घाइते;	धौलाकोटमा २० रोपनी बारी मकै नष्ट; तलीआगरमा १० रोपनी धान खेत, ४० रोपनी मकै नष्ट; माथिआगरमा २० रोपनी मकै, १० रोपनी धानखेतको बाली नष्ट गरेको; कोटिलीमा ४ वटा गोरु र २० रोपनी मकै १० धानखेत बगाएको; सिर्पाचौरमा १० रोपनी मकै बारी बगाएको	धौलाकोटमा ३ वटा घर भत्कीएको, २ वटा गोरु मरेको, ४ वटा घट्ट, १ काठेपुल बगाएको; तलीआगरमा ४ वटा काठेपुल र ६ वटा घट्ट बगाएको; छेरा खोलामा ४ वटा पसल बगाएको; कोटिलीमा १ काठेपुल, १ घर, १ गोठ; चोत्रीगोठमा १ घर, ३ वटा घट्ट र चाकलीघाट खोलाको काठे पुल बगाएको; बलमाटामा १ घट्ट, १ घर र सक्लाका १८ घट्ट, २ घर पुरीएको, कान्तीको लहरे खोलाले ५ घट्ट बगाएको	सुरक्षा निकाय राजनितिक दल रेडक्रस र अन्य सरोकार संघसंस्था सम्मिलित अनुगमन समीती बनाई स्थलगत भ्रमण गरी त्रीपाल खाद्यान्न र कपडा उपलब्ध गराएको।			

१२. प्रकोपहरुको संभाव्य जोखिम विश्लेषण

पालिकाको भौगोलिक अवस्था, विपदको सामना गर्ने क्षमता तथा जनचेतनाको कमीका कारण जनधनको क्षति हुने गरेको छ। प्राकृतिक कारणबाट हुने प्रकोपका घटनामा माननिय क्रियाकलापले ती घटनाको आवृत्ति र क्षतिको मात्रामा निरन्तर वृद्धि भइरहेको छ। यस सन्दर्भमा स्थानिय तहको सुचना संकलन गरी तथाक तथा सुचनाको विश्लेषणका आधारमा खासगरी भुकम्प, बाढी पहीरो, महामारी, जनावर आतङ्क, चट्याङबाट उच्च जोखिममा रहेका समुदाय/टोल तथा जोखिममा रहेका घरधुरी र जनसंख्याको पुर्वानुमान निम्नानुसार गरीएको छ।

तालिका २: बारेकोट गाउँपालिकाका जोखिम तथा सुरक्षित क्षेत्रहरु

वडा नं	जोखिम युक्त वस्ती	सुरक्षित स्थान	सुरक्षित स्थान जान लाग्ने समय	कैफियत
1.	वयाला	भिरालचौर	१५ मिनेट	
	कोटिली	रामीडाँडा	१० मिनेट	
	सिर्पाचौर (भूमे कुकुर मारे डाँरा)	सिर्पाचौर गाउँ	२० मिनेट	
	ओखलढुङ्गा	रामीडाँडा	२० मिनेट	
	धौलाकोट	गाउँमाथी लाग्ना	१५ मिनेट	
	तली आगर	माथी आगर	१० मिनेट	
2.	सेरी	गेठेखारा सुगरखाला	२५ मिनेट	
	रोकायगाउँ गोलुमखोला	रोकायगाउँ गाउँ	१० मिनेट	
	अयर्ना देखि भैसामारे डाँडाबिसाउन	भैसामारे विद्यालय	२५ मिनेट	
	बीउरी देखि धारा ढुङ्गा	रोकायगाउँ गाउँ	१० मिनेट	
	लिम्सा भैसेखानी	लिम्सा गाउँ	५ मिनेट	
3.	पहाडा मुल्साम (गाउँ नाउली खुन)	दह	२० मिनेट	
	३ नं वडा कार्यालय	बेर्ना	२० मिनेट	

	रुम्शिल	बेर्ना	२५ मिनेट	
	भुरार, खारा, पुल्लिडाँडा	बुढागाउँ	२० मिनेट	
	पहाडा मुल्साम (गाउँ नाउली खुन)	दह	२० मिनेट	
4.	बोहरा जिरी	एकिकृत वस्ती	२० मिनेट	
	सार्कीटोल		२० मिनेट	
	मैना	तलकोट	२५ मिनेट	
	जम्क	दह	२५ मिनेट	
	धमालगाउँ	गोठगाउँ विद्यालय	२० मिनेट	
	तलगाउँ	गोठगाउँ विद्यालय	३० मिनेट	
	तल्लोजिरी गाउँटोल	ठकुरी जिरी	२० मिनेट	
5.	भैलोखाना	कोलडाँडा	३० मिनेट	
	तोल्खाना	तलकोट	२० मिनेट	
	कालखोली	खम्मुडाँडा	२५ मिनेट	
	करुका	माथिल्लो करुका	३० मिनेट	
	पाखा	खम्मुडाँडा	२० मिनेट	
	काउली	पिपलतरा	१० मिनेट	
	धोरा	गोठगाउँ विद्यालय	१५ मिनेट	
6.	कर्कीज्यूला	विद्यालय	१० मिनेट	
	धुमा	पोखरा	४५ मिनेट	
	ताँसी	घर्तिगाउँ	३० मिनेट	
	सिम्खारा	देउराली प्रावि	१५ मिनेट	
7.	तरबाँक बल्लेखारा दलित वस्ती	कोट झिन्चौर	२५ मिनेट	

	तल्लो स्याँला, धोजेखोला डिम्रेरी, पातिहाल्न	गराग्लीचौर	३० मिनेट	
	लुहाग पैरेटा	तीलचौर गराग्ली चौर	३० मिनेट	
	सिमतार देखी कुना बगर	लुहात गाउँ	४५ मिनेट	
8.	छुतीपाल्ती, बण्डाला, कुरीखोला	बल्लेपाटा	३० मिनेट	
	जुगेना	बल्लेपाटा	४५ मिनेट	
	गोलखारा	सक्लाचौर	१५ मिनेट	
9.	रग्रेम	सक्लाचौर	१० मिनेट	
	खारी	रोकायबारा र पूर्ण ज्योती विद्यालय	३० मिनेट	
	लुहादार	सक्लाचौर, गाउँ सक्ला	२० मिनेट	
	कासी	दामपाटा माथि काप्ति विद्यालय	२५ मिनेट	

नोट : बारेकोट गाउँपालिकाको विपद् जोखिम व्यवस्थापन तथा जलवायु परिवर्तन अनुकुलनका लागि बारेकोट गाउँपालिकाले जारी गरेका नीतिगत व्यवस्था तथा हालको बारेकोट को अवस्था २०२४ को प्रतिवेदन अनुसार ।

१३. जोखिम संचार र चेतना

यस विषयमा बारेकोट गाउँपालिकामा २०८० कार्तिक १७ को भूकम्प पछि मात्र नागरीकहरुको चेतनामा परिवर्तन आएको पाईएको छ । परम्परागत विधि र निर्माण सामाग्रीबाट बनेका संरचनाहरु भत्कीने संगसंगै धन जनको क्षती व्यहोर्नु पर्ने रहेछ भन्ने कुरा भोगेपछि संरचना निर्माणमा दक्ष प्राविधिकको परामर्श र आधुनिक प्रविधिमा निर्माण गर्नु पर्छ भन्ने चेतना जनमानसमा वृद्धि भएको छ । विशेष गरी २०८० को भुकम्प पछि सबभन्दा वढी निजि आवासहरु भत्कीएका वडा नं १ सिर्पाचौरका नागरीकहरु स्थानिय स्रोत साधनको प्रयोग गरी आफ्नै लगानिमा साना साना आवासहरु निर्माणमा सक्रिय छन । काठको प्रयोगलाई प्राथमिकतामा राखेका छन भने पहिला ठुला र अग्ला अग्ला घर निर्माणका लागी होडवाजि नै हुन्थ्यो भने भुकम्प पश्च्यात साना र होचा घर निर्माण मा जोड दिएको देखिन्छ । यस गाउँपालिकामा सरकारी

संरचनाहरू मध्ये ६ वटा विद्यालय भवन, एउटा इलाका प्रहरी कार्यालय, एउटा स्वास्थ्य संस्था र १० वटा निजि आवासहरू आरसिसि भएका छन भने अन्य सबै संरचनाहरू कच्ची नै छन ।

१४. पूर्वसूचना प्रणालीको अवस्था

यस गाउँपालिकामा बाढीको पूर्वसूचना प्रणाली स्थापना गरिएको छैन । तर बन्दै गरेको नलगाड जलविद्युत आयोजनाले आपतकालिन कार्यसंचालन केन्द्रको जिल्ला, प्रदेश तथा राष्ट्रिय आपतकालिन कार्यसंचालन केन्द्रसँग सम्पर्क स्थापित गरी सूचना आदान प्रदान गर्ने गरेको छ । तल्लो तटिय क्षेत्रमा बस्ने समुदायले माथिल्लो तटिय क्षेत्रमा बस्ने समुदायबाट नदी सतह गेज रिडरलाई सिधै सम्पर्क गरी सूचना प्राप्त गर्ने गरिएको छ ।

१५. पूर्वतयारी तथा पुर्वकार्य

यस भन्दा अगाडी पालिकाले पुर्व तयारी तथा पुर्वकार्य सम्बन्धी नितिगत योजनाहरू निर्माण गरे पनि कार्यान्वयन हुन नसकेको स्थिति थियो भने हाल आपतकालिन कार्यसंचालन केन्द्र स्थापना जस्तो महत्वपूर्ण कार्य सम्पन्नका लागी गाउँकार्यपालिकाबाट निर्णय भइ स्थापनाको संघारमा छ । बारेकोट वासीहरूमा अव निर्माण हुने निवासहरू भुकम्प प्रतिरोधी बनाउनु पर्छ भन्ने खालको सकारात्मक सोच जागेको पाइन्छ । स्थानिय स्तरमा उपलब्ध काठका कसनहरू वालको विचविचमा राखेर घरहरू निर्माण गर्ने गरेको भेटिएको छ । गाउँपालिकाले विपद प्रतिकार्यको लागि आवश्यक जनशक्तिको सूची तयार गरीरहेको अवस्था छ । परम्परागत रूपमा यसगाउँपालिकाका नागरीकहरूले भिरालो तथ पहिरोको जोखिममा रहेका स्थानहरूमा भिमल, दुधिलो र खरी जस्ता डाले घाँसका विरुवाहरू वुक्षरोपन गर्ने गरेका थिए । घर निर्माण गर्दा एउटै तलामा २ देखि ३ वटा सम्म ठुलो काठ स्थानिय भाषामा भराईना राख्ने र एउटा भराईनोलाई ३/३ वटा काठका थाम वा ठेग दिने गर्थे जसले गर्दा भित्ताहरू भत्किएपनि मानविय क्षति कम हुने गरेको पाईन्थ्यो ।

पालिकाले मनसुनको समयमा मनसुनजन्य प्रकोप तथा अन्य प्रकोपहरूमा ततकाल उद्धार राहतका लागि भण्डारण गरेको सामग्रीहरूको विवरण यस प्रकार रहेका छन् ।

तालिका ३: बन्दोबस्ती सामग्रीहरूको उपलब्धता तथा भण्डारण

क्र.सं.	सामग्रीहरूको नाम	इकाई	परिमाण	क्र.सं.	सामग्रीहरूको नाम	इकाई	परिमाण
१.	First Aid Box	बक्स	१५	१२.	Search Light	वटा	१२
२.	बन्चरो	वटा	१८	१३.	सब्बल	वटा	१०
३.	कोदालो	वटा	१०	१४.	स्टेचर	वटा	२०
४.	घंटी	वटा	१५	१५.	स्प्रे मुभ	वटा	२०
५.	घन	वटा	१०	१६.	क्रिप बेन्डेज	प्याक	२
६.	हाँसिया	वटा	१८	१७.	पञ्जा	जोर	५०
७.	फरुवा	वटा	१२	१८.	चामल मोटो	बोरा	१३०
८.	गमबुट	जोर	५०	१९.	दाल	केजी	२००
९.	डेक्ची	वटा	१	२०.	नून (आयोडिन युक्त)	केजी	२००
१०.	कराई	वटा	१	२१.	त्रिपाल	वटा	१५०

११.	वाटा	वाटा	१
-----	------	------	---

१६. जोखिमयुक्त समुदायमा रहेका औपचारिक/अनौपचारिक समूहहरूको अवस्था

जोखिमयुक्त समुदायहरूमा कृषि तथा महिला समुह,आमा समुह तथा भरखरै गठन गरीएको टोल विकास संस्थाहरू जस्ता समुह तथा संस्थाहरू रहेका छन । यी समुह संस्थाहरूले विपद् जोखिम न्युनिकरण तथा व्यवस्थापनका क्षेत्रमा खासै काम नगरेको पाईन्छ ।

१७. समुदायमा पहिरोजन्य विपद्का घटनाहरू बढ्नुको मुख्य कारणहरू

मुख्य जलवायु परिवर्तनका कारणले गर्दा बदलिँदो जलवायुसँगै मानव स्वास्थ्य, जलस्रोत, कृषि वन साथै मानव निर्मित भौतिक पूर्वाधार, विकास निर्माण र दैनिक जनजीविकामा परिरहेको प्रभावले गर्दा समस्याहरू देखापरिरहेका छन् । बारेकोट गाउँपालिका पहाडी भूभाग भएकोले गाउँ बस्तिहरू छरिएर रहेका छन् । ती बस्तिहरू सम्म पुग्नको लागि अहिले प्राविधिकको परामर्श सरसल्लाह विना नै रोड खन्ने काम गरिएको छ । जसले गर्दा वर्षाको समयमा ति स्थानमा पहिरो जानुका साथै मानिसहरूलाई ती खनिएका रोडबाट आवात जावत गर्न नै समस्या हुने गरेको छ । रोड खनिएको ठाउँको वर्षाको समयमा बग्ने भलको व्यवस्थापन गरिएको छैन माटोहरू जवरजस्ती छताछुल्ल रुपमा फालिएको छ । भलले जताततै बाट बग्ने र रोडमा खनिएको माटो सहित बग्ने हुदाँ गाउँ, बस्ति र खेतबारीमा क्षति पुराउँने गरेको छ । जलवायुजन्य जोखिम उच्च भएकोले समुदायमा अनुकूलन तथा उत्थानशील क्षमता अभिवृद्धि भैरहेको छैन । जनसंख्या वृद्धि संगै वनजंगल जथाभावि फाँडानी पनि विपद्का घटना बढ्नुको अर्को कारण रहेको छ ।

जलवायुजन्य प्रकोप जोखिम न्यूनीकरण र व्यवस्थापन गर्नको लागि सूचना प्रवाह, तथ्याङ्क र प्रमाणहरूको अध्ययन र विश्लेषणका आधारमा जोखिम पहिचान तथा नक्साङ्कन गरी जोखिम न्यूनीकरणका उपायहरू पहिचान गर्नुपर्ने हुन्छ । बारेकोट गाउँपालिकामा कृषि प्रणाली पनि आकाशे पानीमा भर पर्दछ । अहिलेको अति वृष्टि, अनावृष्टि, सुख्खा हुने हुदाँ कृषि उत्पादनमा समेत धेरै गिरावट आएको गाउँलेहरूले बताउँने गरेका छन् । जलवायु प्राकृतिक चक्रमा परिवर्तन देखिन थालेको छ ।

भूक्षय र बाढी पहिरोको कारण माटोको उर्वराशक्ति घट्न गई कृषि उत्पादनमा हास आउन थालेको छ । जलवायु परिवर्तनका कारण वातावरणमा आएको परिवर्तन अनुसार अनुकूलन हुन नसक्दा धेरै रुखविरुवा तथा जीवजन्तु लोप भएको पाईन्छ । वन अतिक्रमण वन ढडेलो साथै नयाँ रोकको प्रकोपले थप विनाश हुने गरेको छ ।

समुदायमा पहिरोजन्य विपद्का घटनाहरू बढ्नुको मुख्य कारणहरू तथा समस्याको मूल जड पत्ता लगाउन बृक्ष विश्लेषण गरी हेर्दा :

जरा (कारण) : प्राविधिकहरूको परामर्श सल्लाह नलिईकनै मनपरी सडक खनिनु,पुखौँदेखि बहिरहेको भलपानिलाई अन्यत्र लगाई छरप्रष्ट छताछुल्ल वेवारीसे छाड्दिनु,जङ्गलमा आगलागी हुनु र फाँडानी गर्नु,जलवायु परिवर्तन हुनु,मनपरी ढुङ्गा तथा माटोका खानिहरू संचालनमा ल्याउनु,अनावृष्टी अनावृष्टी तथा मनपरी भौतिक पूर्वाधारहरूको निर्माण गर्नु ।

काण्ड (असर) : पहिरो जानु, बाढी आउनु, कटान गर्नु,प्रतिकूल वातावरण सिर्जना हुनु तथा नयाँ नयाँ रोगहरुको जन्म भई महामारी रुप लिनु ।

हागा वा पात (प्रभाव) : मानवीय क्षति, मानिस घाइते हुने, विस्थापित हुने, खेती योग्य जमिन नोक्सान, बाटोघाटो तथा भौतिक पुर्वाधारमा क्षति, आर्थिक क्षति, साथै प्राकृतिक क्षति, अन्नबाली नोक्सान, संरचनामा क्षति पुग्ने, खाद्य संकट हुने, पानीको मुहान सूक्ने, बाटोघाटा अवरोध हुने,स्वास्थ्य तथा शिक्षा सुविधा प्रवाहमा अवरोध र आवात जावत सुचना प्रवाहका माध्यमहरुमा अवरोध भई सुचना प्रवाहमा असर पर्ने ।

स्रोत सामग्रीहरु

१. ऐन संग्रह — २०८१

२. गाउँ सभाको १९ औं अधिवेशन २०८१ बाट पारित नीति तथा योजनाहरु

३. विपद् पूर्वतयारी तथा प्रतिकार्य योजना २०७८